Manual d'utilització del portal

Manlleu
Dades Obertes

1.- Cercar
2.- Visualitzar
3.- Descarregar

http://www.manlleu.cat/dadesobertes

Febrer del 2016

1.- Cercar la informació

Podeu cercar qualsevol paraula que aparegui en el nom, etiqueta o categoria de l'element.

Podeu consultar tots els elements publicats al llistat del catàleg de dades o bé realitzar una cerca agrupada per cada una de les categories.

En aquest apartat podeu consultar directament les últimes dades afegides o modificades.

Tots els elements publicats es presenten amb una **icona identificativa** del contingut de les dades:

Taula de dades amb punts georeferenciats

Taula de dades amb línies georeferenciades

Taula de dades amb polígons georeferenciats

Taula de dades sense informació geogràfica

2.- Visualitzar la informació

Sempre que la dada disposi d'informació geogràfica es visualitza un mapa dinàmic amb la ubicació dels elements.

Podeu escollir el tamany de visualització del mapa i la galeria de colors per a la visualització dels elements.

Parcs infantils i espais verds

Open In ArcGIS | Share | Download Dataset | APIs

Details | Table | Charts

DESCRIPTION

more

Ubicació dels parcs infantils i de les zones considerades com a espais verds.

- **Font:** Servei Manteniment Urbà - **Actualització:** a partir de dades noves - **Formats:** CSV KML SHP JSON

DATASET ATTRIBUTES

AREA Number	min: 0 max: 22.501,47 avg: 1.994,05 count: 102
PERIMETER Number	min: 0 max: 1.033,57 avg: 200,31 count: 102
DESCRIPCIó Text	ESPAI VERD (83), PARC INFANTIL (19)
PARC Text	
foto Text	

+ 1 more attributes

ABOUT

Manlleu Dades Obertes
By tubauma
Updated: a day ago

Source https://services.arcgis.com/WNsrZDHEJ88N
Metadata Parcs infantils i espais verds
License Llicència de Reconeixement 4.0 Internacior

TAGS

CIUTAT I SERVEIS

Per a cada un dels elements sempre podeu consultar les metadades i la llicència d'ús.

Pestanya **DETALLS**:

Hi trobareu la descripció del contingut de les dades amb la font, els formats disponibles i l'actualització prevista.

2.- Visualitzar la informació

Parcs infantils i espais verds

Open In ArcGIS | Share | Download Dataset | APIs

Details | Table | Charts

Showing 102 of 102 rows

AREA	PERIMETER	DESCRIPCIÓ	PARC	foto	OBJECTID
263.63	99.49	ESPAI VERD		http://situam.ma...	1
1275.8	270.24	ESPAI VERD		http://situam.ma...	2
488.99	78.39	ESPAI VERD		http://situam.ma...	3
1201.86	155.66	ESPAI VERD		http://situam.ma...	4
1145.72	119.99	ESPAI VERD		http://situam.ma...	5
341.96	65.55	ESPAI VERD		http://situam.ma...	6
320.26	63.44	ESPAI VERD		http://situam.ma...	7
1124.18	286.19	PARC INFANTIL	Parc Can Pujadas	http://situam.ma...	8
344.39	74.9	PARC INFANTIL	Parc C. Casserres	http://situam.ma...	9
1084.32	160.08	PARC INFANTIL	Parc Torrent de l...	http://situam.ma...	10
834.38	114.74	PARC INFANTIL	Parc Bellmunt	http://situam.ma...	11
2013.47	179.78	PARC INFANTIL	Parc del Benet	http://situam.ma...	12

Filter by Map View ☑

Filter by Attribute

Remove All Filters

click column header to sort and filter

Podeu realitzar filtres a la taula per visualitzar només la informació que desitgeu consultar.
Aquests filtres es visualitzen tan a la taula com en el mapa de la capçalera.

Pestanya **TAULA**:

Hi trobareu la taula de dades completa.

2.- Visualitzar la informació

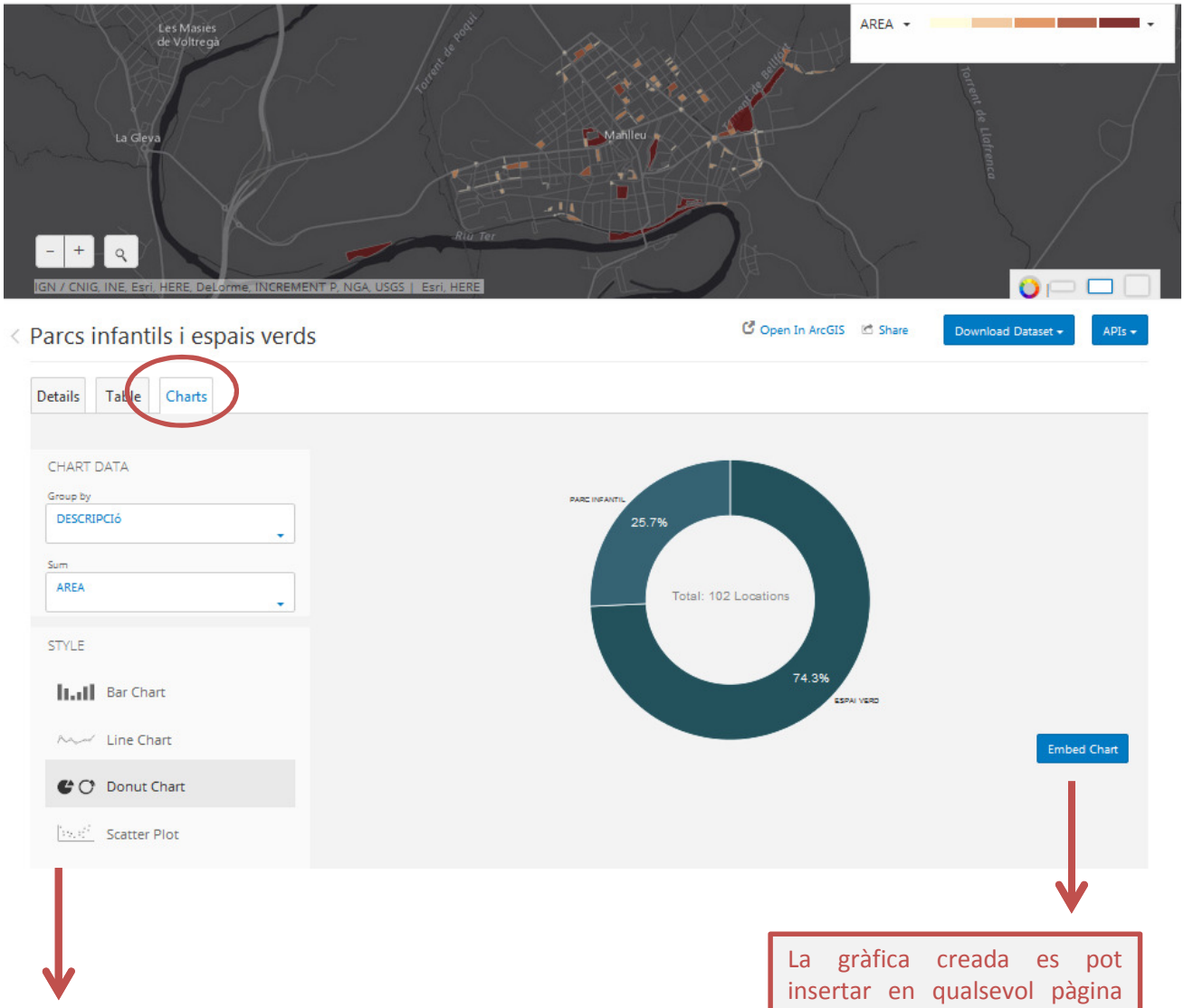

La gràfica creada es pot insertar en qualsevol pàgina web mitjançant el codi definit.

Pestanya **GRÀFICS**:

Disposeu de diversos tipus de gràfics per a visualitzar les dades segons els camps de la taula escollits.

3.- Descarregar la informació

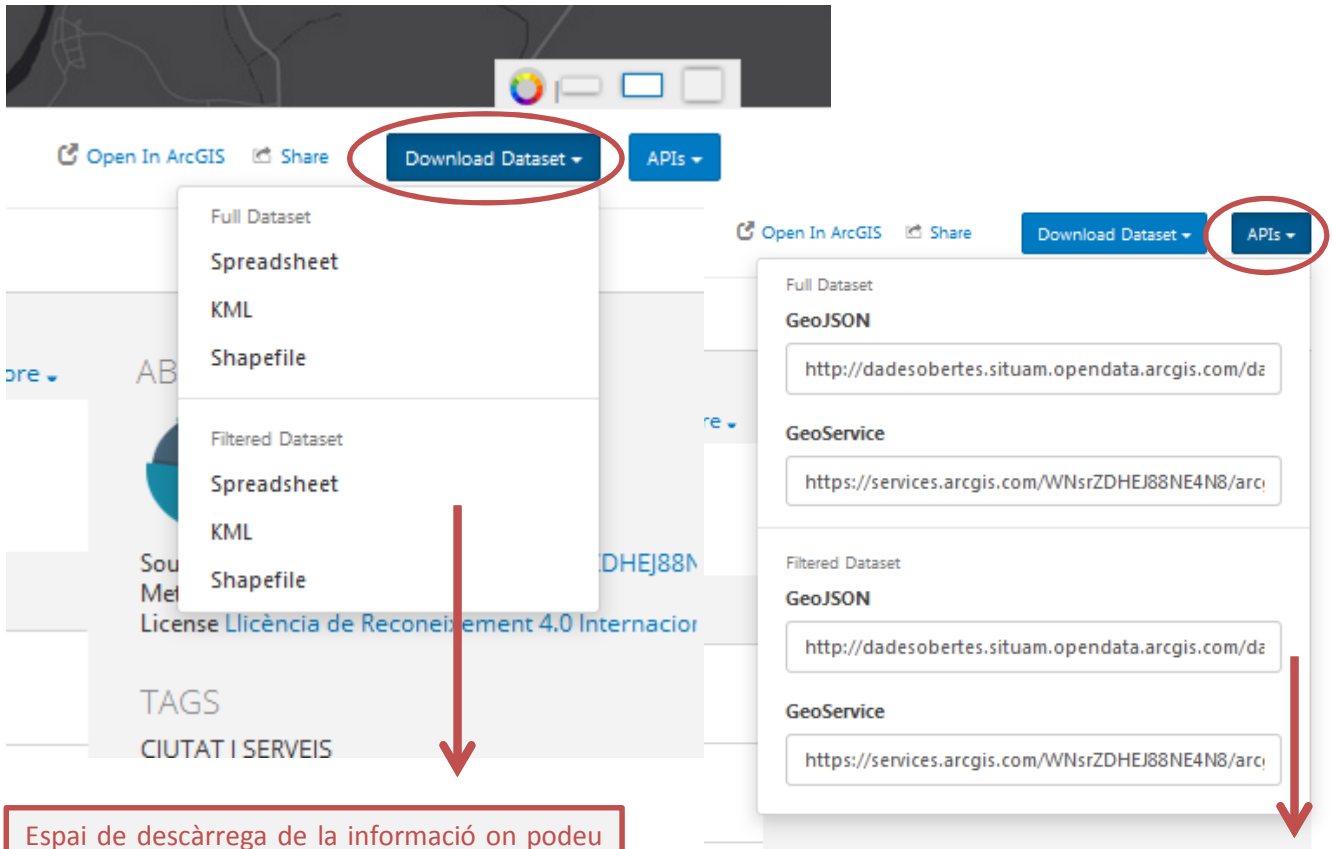

Espai de descàrrega de la informació on podeu escollir el tipus de format disponible amb la opció de descarregar la taula sencera o bé el filtre de dades definit.

Espai d'enllaços API per a desenvolupadors on podeu escollir el tipus de format disponible amb la opció de descarregar la taula sencera o bé el filtre de dades definit.

Els formats de descàrrega són:

Full de càlcul / Spreadsheet: format de dades obertes CSV disposades en una taula on les columnes se separen per comes i les files per salts de línia. Es pot obrir des de qualsevol programa de full de càlcul.

KML: format KML o KMZ basat en llenguatge XML per a representar dades geogràfiques en 3 dimensions. Es pot utilitzar en aplicatius d'informació geogràfica i recursos com Google Maps.

Shapefile: format de dades geoespacials .shp desenvolupat per la companyia ESRI i estàndard per a la majoria de programes de sistemes d'informació geogràfica.

3.- Descarregar la informació
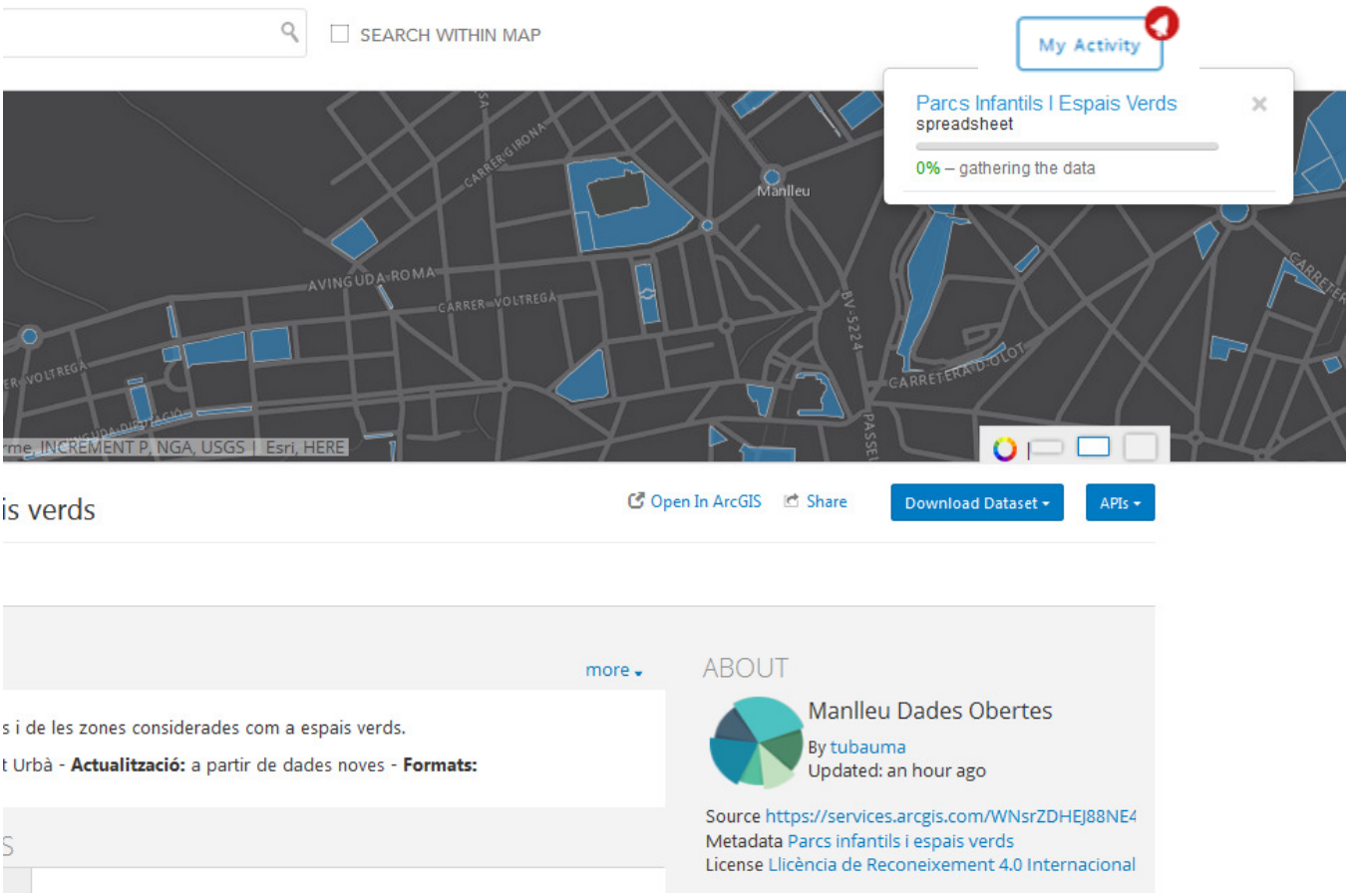
Un cop sol·licitada la descàrrega de les dades s'activa una notificació al botó "**La Meva Activitat**" i des d'aquí us podeu baixar directament les dades al vostre dispositiu.